


# Legende/Legend

## Touristische Informationen Tourist Information

 Gompa/ Kloster  
Gompa/ Monastery

 Stupa  
Stupa

 Aussichtspunkt  
Viewpoint

 Lodge, Teehaus  
Lodge, Teahouse

 Zeltplatz  
Tentplace

 Höhle  
Cave

 Bushaltestelle  
Bus stop

 Heiße Quelle  
Hot Spring

 Erste Hilfe  
First Aid

 Krankenhaus  
Hospital

 Flughafen  
Airport

 Polizeistation  
Police Station

 Militärstützpunkt  
Military base

 Check Post  
Check Post


 Markt  
Market

 Bank  
Bank

 Schule  
School

## Andere Einzelsymbole Other single symbols

 Höhenpunkt  
Elevation point

 Trigonometrischer Punkt  
trigonometric point

 Berggipfel  
Peak

 Joch, Scharfe  
Col

 Höhenlinie 100m/500m  
Contourline 100m/500m

 Pass  
Pass

 befahrbare Brücke  
driveable bridge

 begehbbare Brücke  
walkable bridge

## Strassen und Wege Roads and trails


 Bundesstrasse  
Primary Road

 Hauptstrasse  
Tertiary Road


 Straße  
Road

 Track  
Track

 Hauptweg  
Maintrack

 AC  
Annapurna Circuit (AC)


 GHT  
Great Himalaya Trail (GHT)

 unmarkierter Weg  
unmarked Path

 Nationalpark  
National park


 Gebäude  
Building

## Gewässer Hydrology

 Wasserfall  
Waterfall

 Fluss  
River


 Bach  
Creek


 Bach intermittierend  
Creek intermittent

 See  
Lake

## Vegetation Vegetation


 Wald  
Forest

 Landwirtschaftliche Flächen  
Agricultural land

 Grasland/ alpine Matten  
Grasland/ alpine meadows

 Fels  
Rock

 Gletscher  
Glacier

 Geröll und Schuttrinnen  
Scree, talus

 Moräne  
Moraine

## Siedlungsnamen Settlement names

**Manang** Bedeutende Siedlung  
Important settlement

Tatopani Andere Siedlung  
Other settlement

x 5645m